

Geocaching och naturvård



Värna, Vårda, Visa



Värna

skydda natur

Vårda

rovdjursförvaltning och
förvaltning av reservat

Visa

Information

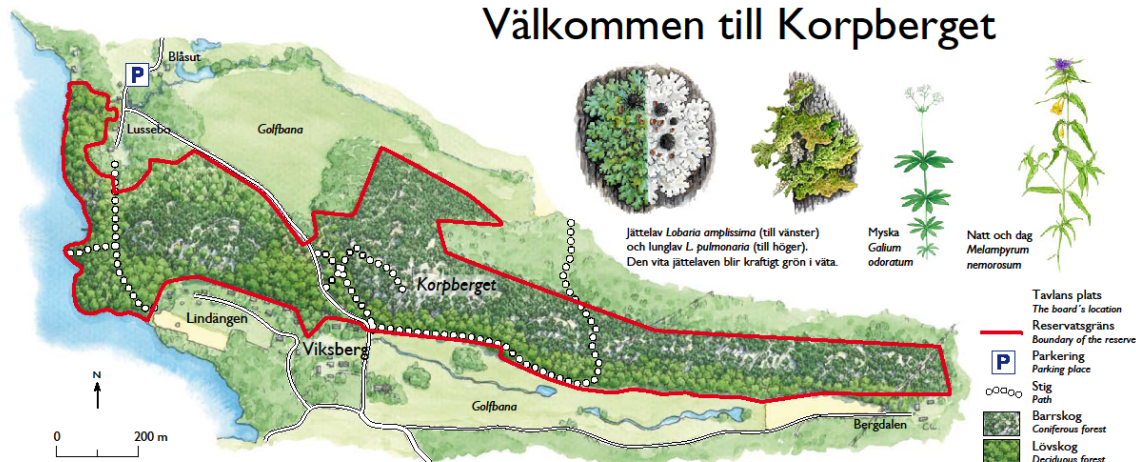


Information i skyddade naturområden



NATURRESERVAT

Välkommen till Korpberget



Jättelav *Lobania amplissima* (till vänster) och lunglev *L. pulmonaria* (till höger). Den vita jättelaven blir kraftigt grön i våta.



Myska *Galium odoratum*



Natt och dag *Melampyrum nemorosum*



Welcome to Korpberget Nature Reserve. Broad-leaved deciduous forest with coarse limes and an abundance of hazel grows on the southern slopes of mount Korpberget. Here you will find a rich flora including for example liverleaf, spring pea, Suffolk lungwort and baneberry. The vetch *Vicia dumetorum* and lesser hairy-brone are some of the real rarities, and the reserve is also one of the northernmost locations for wild ivy in the country. The large quantity of coarse trees and dead wood favours wood-living lichens, insects and fungi. Smooth snake *Coronella austriaca* – the most rare snake in Sweden – thrives on warm, sunny rocks and slopes. It is harmless and protected.

Inom reservatet är det förbjudet att:

- gräva, hacka, spränga eller på annat sätt skada berg, jord eller sten
- fälla eller skada levande eller döda träd och buskar eller ta bort död ved
- gräva upp växter som ris, örter, gräs, mossor eller lavar eller ta bort levande svampar (det är tillåtet att plocka blommor, bär och matsvamp)
- göra upp öppen eld
- medföra okopplad hund
- rida annat än på väg
- sätta upp affisch, skylt eller liknande eller göra inskrift

Within the reserve it is forbidden to:

- dig, cut, blast or in any other way damage solid rocks, soil or stones
- fell or damage living or dead trees or bushes or remove dead wood
- dig up plants such as shrubs, herbaceous plants, grasses, mosses or lichens or remove fungi that live on wood (you are allowed to pick flowers, berries and edible mushrooms)
- light fires
- bring dogs that are not on a leash
- ride on horseback other than on roads
- put up posters, signs or similar arrangements or make inscriptions

Korpbergets artrika och spännande flora beskrevs redan på 1700-talet. I reservatet finns många ovanliga växter och djur som gynnas av värmen i den sydvända branten. Det 53 hektar stora reservatet bildades år 1997 och utvidgades år 2007.

Artrik lundflora - I Korpbergets sydvända branter växer ädellövskog med grova lindar och rikligt med hassel. På trädstammarna klättrar murgröna och om våren täcks marken av blåsippor, vårärt och lungört. Nattdag, myska och trolldruva är andra typiska lundväxter. Buskvicker och strävlova hör till områdets verkliga rariteter.

Ovanliga lavar, svampar och insekter - Den gröna lunglaven och den mycket sällsynta jättelaven växer båda på trädstammar i branterna. Inslaget av grova träd och döda träd gynnar olika vedlevande insekter och vedsvampar.

Trakt med historiska anor - Viksbergs säteri grundades på 1600-talet. I slutet av samma århundrade besökte Viksberg av läkaren Urban Hjärne, vars ärende var att bedöma kvaliteten på ett antal källor i trakten. Besöket föll väl ut och Viksberg förvandlades till brunnsort – en epok som varade en bit in på 1700-talet. Brunnsläkaren Johan Linder var först med att beskriva den artrika floran i området kring Viksberg. Hans "Flora Wiksbergensis" från 1716 är en av Stockholmsstrakts äldsta.

Hasselsnoken *Coronella austriaca* – vår ovanligaste orm – gillar värme och trivs kring Korpbergets solvarma hållar och branter. Hasselsnoken är helt ofarlig och fridlyst.



Murgröna *Hedera helix*



Det varma sydliget gör Korpbergets brant till en av Sveriges nordligaste naturliga växtplatser för murgröna.

Naturvårdsförvaltare
Länstyrelsen i Stockholms län
Box 22067, 104 22 Stockholm
Telefon 08-785 40 00

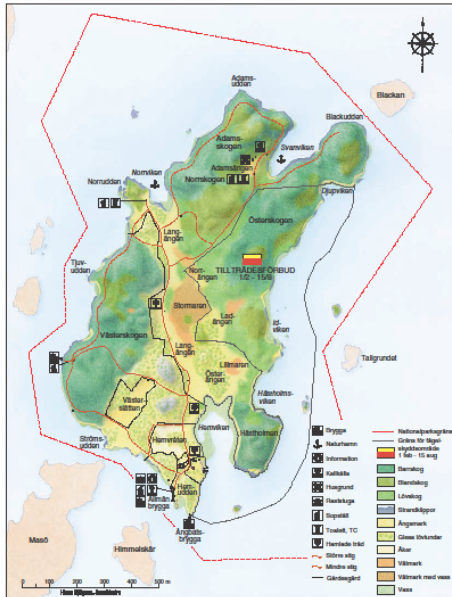


Markägare
Statens Södertälje kommun och enskilda.



© Produktion: NATURCENTRUM AB | Samvägning 2009. Kartor: C. Lindkvist, Teckningar: N. Johansson (inlaga), M. Heister (myska) och N. Korhonen (snicka).





Ångö nationalpark
 Ångö nationalpark bildades 1909 och omfattar 190 hektar. Syftet med parken är att bevara delar av ett äldre odlingslandskap i visstidigen oförändrad skick. Staten äger marken genom Naturvårdsverket. Förvaltare är Länsstyrelsen i Stockholms län.

Inom Ångö nationalpark är det bl.a. förbjudet att

- beträda marker i fågel skyddsområde under tiden 1/2 – 15/8. Förbudet gäller även vattenområde intill 100 meter från land.
- gå på odlags äng eller sådd åker
- sälta eller göda upp öppen äld
- plöcka blommor eller skada växtligheten
- skada markytan, ta med mineral eller annat naturföremål.

Det är tillåtet att

- ta med hund om den hela tiden hålls kopplad
- fiska med rörliga handredskap utom i fågel skyddsområdet.

Fullständiga föreskrifter för besökare finns angivna på informations- tavlor på Ångö.



Besöksinformation

Du är alltid välkommen till Ångö, men ön nås endast med båt. Blåsdubbelbåten trafikerar Ångö med reguljära båturer från Stockholm i stort sett dagligen från mitten av maj till mitten av augusti, telefon 08-24 30 90. För information om övrig tur- och taxibåttrafik, se www.ab.lst.se/natur eller kontakta Norrånje turistbyrå, telefon 0176-719 90. Med egen båt är det lätt att hitta bra tilläggplatser. Tänk dock på att stora delar av öns söra sida är fågel skyddsområde med tillståndsförbud under tiden 1 februari till 15 augusti - området sträcker sig 100 meter ut från stranden.

Biljetter till en guidad rundtur säljs ombord på de reguljära båtturena. Vid ankomst till Ångö möter nationalparkvården och leder rundturen på ön. Guidningar för grupper kan också bokas mot avgift via tilllysningsmannen, telefon 0176-26 20 23.

På ön finns rastplatser, rastbänk och en utställning i anslutning till bryggan vid Hemudden och angringspunkten för reguljär båttrafik till ön. Ingen servering finns.

På Ångö finns ett nät av markerade stigar. Ön är flack och låglägen. På de ställen där stigarna passerar fluktig mark ligger smala spjänger. På sommaren när markerna torkat upp kan även bärsvargar och snällbalar komma fram på de större stigarna. Rullstolsburna personer bör gå land vid Hemudden. Vissa möjligheter finns för handikappade att låna handikappfordon (telefon 0176-26 20 23).

På ön finns sopanjour (ordrasslopställ) på flera platser. Övernattningmöjligheter saknas på Ångö utom för den som övernattnar i egen båt.



Adam och Eva

Ytterligare information

Ångö nationalpark
 Gärdnäs
 760 10 Bergshanna
 Tfn/fax 0176-26 20 23

Länsstyrelsen i Stockholms län
 Naturvårdsenheten
 Box 22067, 104 22 Stockholm
 Tfn 08-785 40 00
www.ab.lst.se/natur

Syftet med Sveriges nationalparker är att bevara större områden i deras naturliga tillstånd för forskning- och friluftsliv. De skall ge en tillgänglig för allmänheten utom att deras ursprungliga karaktär går förlorad.

Produktion: Länsstyrelsen i Stockholms län, Layout, text, foto (där inget annat anges): Naturvårdsenheten AB. Illustrationer: Mats Forstnäs. Kartor: Hans Sjögren. Foto: H. Heister, 2007/05, 20 000 st. Framtidsfoto: Torvald vid Hammarby, kungäppel i bryggdalen.



Området ingår i EU:s ekologiska nätverk av skyddade områden, Natura 2000.



LÄNSSTYRELSEN
 I STOCKHOLMS LÄN



NATIONALPARK I STOCKHOLMS LÄN



Ångö



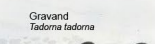
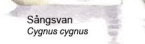
LÄNSSTYRELSEN
 I STOCKHOLMS LÄN

Tematisk information

§ Observera att tillträdesförbud råder 1/4 – 31/8 på strandängarna.

Fågelliv vid Sandemars strandängar

Sandemars kulturlandskap bjuder på ett rikt växt- och djurliv. Den betade strandängen är kanske den mest intressanta av flera värdefulla fågelmiljöer vid Sandemar. Här förändras fågellivet ständigt med årstiderna, men ångarna lämnas sällan utan liv och rörelse. Under sommaren häckar vadare och ånder vid strandängarna. Mängder av rastande flyttfåglar kan ses under vår och höst, och sjöfågel övervintrar på Sandemarsfjärden utanför.



Vinter

Vid Sandemarsfjärden övervintrar stora mängder sjöfågel så länge det är isfritt. Här och i Svärnsösviken samlas framför allt vigg, ibland mer än 5 000 fåglar. Tillsammans med viggarna ses även salskrake, bergand och brunand. Från senhösten finns här vanligen också några tiotal sångsvanar. Allfjärradare ses sällsynt, men regelbundet. Havsvörn jagar ofta i området.

Vår

Under våren dröjer sig sångsvanarna ofta kvar in i april/maj och vadare och tättingar rastar på åkerna och strandängarna. Grågäss anländer så snart vädret tillåter, ofta i början av mars, och några hundratals fåglar rastar på filten i området tills en bit in i maj. Tillsammans med grågässen ses ibland också blåsgås, spetsbergsgås, sädgås och vitkindad gås. Även gravand gästar tillfälligt strandängarna. Grönberna kan rasta i stora flockar. Ibland kan ovanligare arter som myrsnäppa och smalnåbbad sinsnäppa ses.

Sommar

Från juni betas strandängarna. Betet håller ångarna öppna och är en förutsättning för många av de fåglar som häckar här. Rödberna, tofsvipa, mindre strandpipare, större strandpipare, enkel-

beckasin och ängspiplärka häckar på strandängarna. Brun karrhök, sothöna och skägdroping häckar i vassarna. Gullärta häckar vissa år och ses ibland spärsa på ångarna. Bland änderna i viken kan man hitta enstaka krickor och blåsånder. Hägrar från en koloni i närheten fiskar regelbundet i Sandemars grunda vikar. Under senare år har också storskarv åter blivit vanlig i området. Skarvarna ses ofta stående på de kala skären.

Redan i slutet av juni börjar gäss från häckningsplatserna i skingården att samlas för flytt söderut. Framåt augusti/september kan upp emot 1 000 grågäss uppehålla sig i området.

Sensommar – höst

Från mitten av sommaren ända fram till i oktober är det spännande att besöka strandängarna för att titta på vadare. Grönberna, brushane, klärnsnäppa, svartsnäppa och gluttsnäppa rastar regelbundet. I flockarna av vadare kan ibland också mer sällsynta gäster som kust-, spov-, myr- och mo-snäppa ses. I skiftet augusti/september är Sandemar en ganska säker lokal för rödstrupig pipklärka och lappspår. Även blåhåke rastar i området.



Illustration: Lennart Nilsson 2004. Foto: Erik, Mats, Åkesson, Thomsen, Mats, Thomsen

Naturvårdsenhetens webbsidor

Utflyktsguiden svenska och engelska, digitalt och i tryck

Ut看flyktsguide till skyddad natur - Länsstyrelsen i Stockholms län - Windows Internet Explorer provided by Länsstyrelsen

http://www.ab.lst.se/templates/InformationPage_____9920.asp

Arkiv Redigera Visa Favoriter Verktyg Hjälp

Ut看flyktsguide till skyddad natur - Länsstyrelsen i Stock...

Links

skriv ut

DETTA GÖR VI:

Natur och friluftsliv

Gå dit

- Ut看flyktsguide till skyddad natur
 - Ut看flyktsguiden på webben
- Allemansrätten
- Nationalparker, naturreservat och annan skyddad natur
- Natura 2000
 - Nationalstadsparken
- Riksintressen
- Fridlysta djur och växter
- Rovdjursfrågor
- Åtgärdsprogram för hotade arter
- Samverkansplan för marin förvaltning
- Tillstånd, dispenser och samråd
- Naturen i Stockholms län
- Bidrag
- Blanketter
- Diarium
- Evenemang/seminarier
- Jobba hos oss
- Kontakta oss
- Länsstyrelsen och länet
- Notiser

Ut看flyktsguide till skyddad natur

I Ut看flyktsguiden hittar du tips på besöksvärda naturområden runt hela Stockholms län.

Ut看flyktsguiden finns både som skrift och på webben.


>>Beställ utflyktsguiden som trycksak gratis (webbformulär) 76 sidor, behandlar 33 skyddade naturområden i Stockholms län.

>>Till utflyktsguiden på webben - här kan du läsa om områdena och ladda ner pdf-blad för varje område.

>>Ut看flyktsguiden som pdf-fil (5,3 MB)

>>Outings guide (engelsk) som pdf-fil För att beställa som trycksak gratis, ring 08-785 47 45.

Beställ utflyktsguiden gratis! I den får beskrivningar av 33 naturreservat och nationalparker i Stockholms län. Varje område beskrivs på ett uppslag med karta, bilder och vägbeskrivning.



Beställ många utflyktsguider?

Internet 100%



Guideprojekt i samarbete med Naturskyddsföreningen och storstockholms naturguider.



Jubileumsutställning i Ängsö nationalpark





Rovdjurs information

- ◆ Rovdjuren mer än välkomna i Stockholms län.
- ◆ Naturvårdsenheten arbetar för att överbygga polariseringen norra/södra Sverige.
- ◆ Högprioriterat – kommunikation med enskilda personer.
- ◆ Information till kommuner och markägare.
- ◆ Regional samverkansgrupp med Jägarförbundet, SNF, LRF m.fl.
- ◆ Rovdjurswebb med positionsbeskrivning av sändarförsedda rovdjur.
- ◆ Skansen, rovdjursveckan
- ◆ Faktablad och andra broschyrer framtagna i samarbete mellan Länsstyrelserna och Naturvårdsverket.

Naturens år

Gemensamt budskap

Samarbete

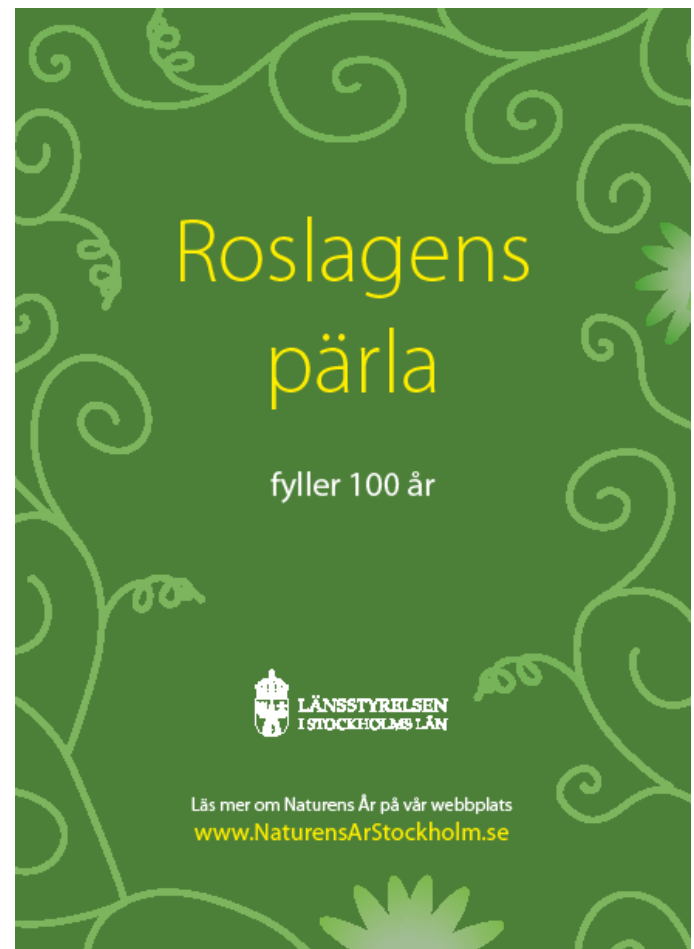
Anledning att synas och höras!



A green poster with a white floral and vine pattern. The text is arranged vertically in the center. The words 'Grodspaning', 'Stenåldersvandring', 'Ugglekonsert', and 'Slätterkurs' are written in a mix of white and yellow. At the bottom, there is a line of text in white and yellow, and a website URL in yellow.

Grodspaning
Stenåldersvandring
Ugglekonsert
Slätterkurs


Fler aktiviteter under Naturens år 2009 hittar du på
www.NaturensArStockholm.se



A green poster with a white floral and vine pattern. The text is arranged vertically in the center. The words 'Roslagens' and 'pärla' are written in a mix of white and yellow. Below them is the text 'fyller 100 år' in white. At the bottom, there is a logo for Länsstyrelsen i Stockholms län and a line of text in white and yellow, and a website URL in yellow.

Roslagens
pärla

fyller 100 år

 LÄNSSTYRELSEN
I STOCKHOLMS LÄN

Läs mer om Naturens År på vår webbplats
www.NaturensArStockholm.se



Webbkalendarium

Naturens år 2009



[Gå till startsidan](#)

[« tillbaka](#) [skriv ut](#)

Kalendarium

- Januari
- Februari
- Mars
- April
- Maj
- Juni
- Juli
- Augusti
- September
- Oktober**
- November
- December

Utflyktstips

Om naturvård

Kontaktinformation

Oktober

Datum	Plats	Aktivitet	Läs mer/arrangör
1/10 - 31/12	I naturreservaten: Adelsö-Sätra Arholma Björnö Grundsjömossarna Idö Kornamossen Nåttarö Stora Alsjön Tyresta Vattgruvsmossen	Geocaching - hitta skattgömmor med hjälp av GPS-koordinater.	Länsstyrelsen Information om geocaching (pdf). Registrera dig här.
3/10	Tallbyskogens naturreservat, Södertälje kl. 9-13.	Svampguidning med Pelle Holmberg.	Södertälje kommun Bjarne Tutturen Tfn: 08-550 233 50
3/10	Penningby, Norrtälje. Samling vid Penningby handel kl. 9.20. Samåkning från Brännässkolan, Norrtälje kl. 9.	Guidad vandring längs Penningbyån som förbinder Väsbyjön med Saltsjön. Vi passerar Penningby slott, kulturlämningar i form av kvarnar och slingrande vattendrag. Har vi tur kan vi se den vackert	Roslagskretsen av Svenska Turistföreningen Åke Tidings Tfn: 0176-156 31 eller 076-824 73 29



Geocaching

Geocaching i 10 av länets
naturreservat:

Adelsö-Sätra

Arholma

Björnö

Grundsjömossarna

Idö

Kornamossen

Nåttarö

Stora Alsjön

Tyresta

Vattgruvsmossen

Mystery cach.

För gps-koordinater:

www.NaturesArStockholm.se

Mycket god respons, reportage samt intervju
i Dagens Nyheter, Norrtelje tidning och
tidningen Skärgården.



Slåtterkurs i Ängsö nationalpark

Fortbildning

Information

Allmänhetens dagar

Ängsö i fokus



Foto: Cecilia Norén, Länsstyrelsen i Stockholms län



Media



Fredrik Sigsarve
tillsynsman, Ängsö



Naturmorgon sände från Ängsö nationalpark, 25 juli



Naturen som utgångspunkt

- ◆ Kulturhistoria
- ◆ Teknik
- ◆ Genteknik
- ◆ Lärande
- ◆ Integration
- ◆ Friluftsliv och rekreation
- ◆ Hälsa
- ◆ Konst och litteratur
- ◆ Andlighet



Framtiden

Externt:

Samverkan

Gemensamt budskap

Internt:

Påverka

Resurser

Ansvarsfördelning

Prioriterade grupper



Tack för idag!

